Lijst met eigenaarsgegevens van de getroffen kadastrale percelen is toegevoegd als bijlage en maakt integraal deel uit van dit rooilijnplan.

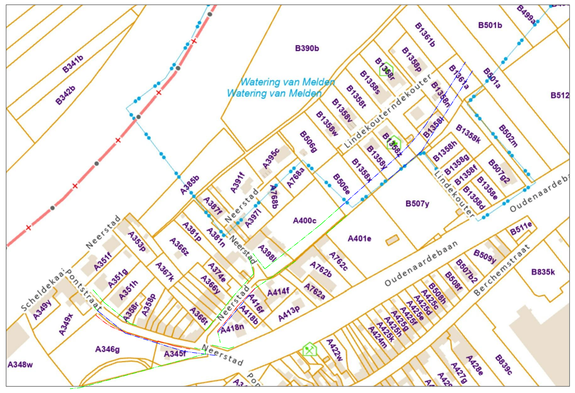

LEGENDE

- Bestaande rooilijn te behouden
- Af te schaffen rooilijn
- Nieuwe rooilijn
- Loofboom
- Bestaande bebouwing
- Openbare verlichting
- Inspectieput riolering
- Elektriciteitspaal
- Brandkraan drinkwaternet
- Afsluiting
- Openbaar domein Lindekouter (te behouden)

Coördinatenstelsel (Lambert 72)					
Nr.	X	Y	Nr.	X	Y
1	90011.242	165278.545	12	89990.443	165284.400
2	90011.513	165279.715	13	89985.668	165285.882
3	90025.799	165275.363	14	89980.978	165287.615
4	90029.944	165274.456	15	89976.396	165289.618
5	90041.589	165272.140	16	89971.952	165291.908
6	90067.742	165287.741	17	89967.676	165294.500
7	90067.450	165288.948	18	89963.604	165297.401
8	90077.158	165300.485	19	89959.767	165300.607
9	90086.084	165312.351	20	89956.162	165304.072
10	90102.510	165329.059	21	89955.012	165305.241
11	89995.262	165283.066			

kluis bergen

OOST VLAANDEREN

Gedeeltelijke wijziging Rooiplan Pontstraat-Neerstad Buurtwegen nrs 3 en 20

Koninklijk Besluit 23 oktober 1926

2de Afdeling (ex-Berchem), sectie A

Id.	Datum	Opmerkingen

Opgemaakt door de ondergetekende landmeter-expert,
Oudenaarde, 3 maart 2023
Gezworen landmeter bedrijfd voor de Rechtbank
van Eerste Aanleg te Oudenaarde

Patrick Ducatillion, Raepsaetplein, 1 te 9700 Oudenaarde
Tel. 055/31.16.51 - Fax. 055/33.00.88 - Gsm. 0475/64.37.37
e-mail. patrick.ducatillion@skynet.be LAN081367

Gezien om als bijlage gevoegd te worden bij de beraadslaging van de Gemeenteraad in zitting
van heden Kluisbergen:
Namens het college van Burgemeester en Schepenen

Lotje Demedts
Algemeen Directeur

Philippe Willequet
Burgemeester

Plan: 1/1

Schaal: 1:500
Datum: 15-06-2024

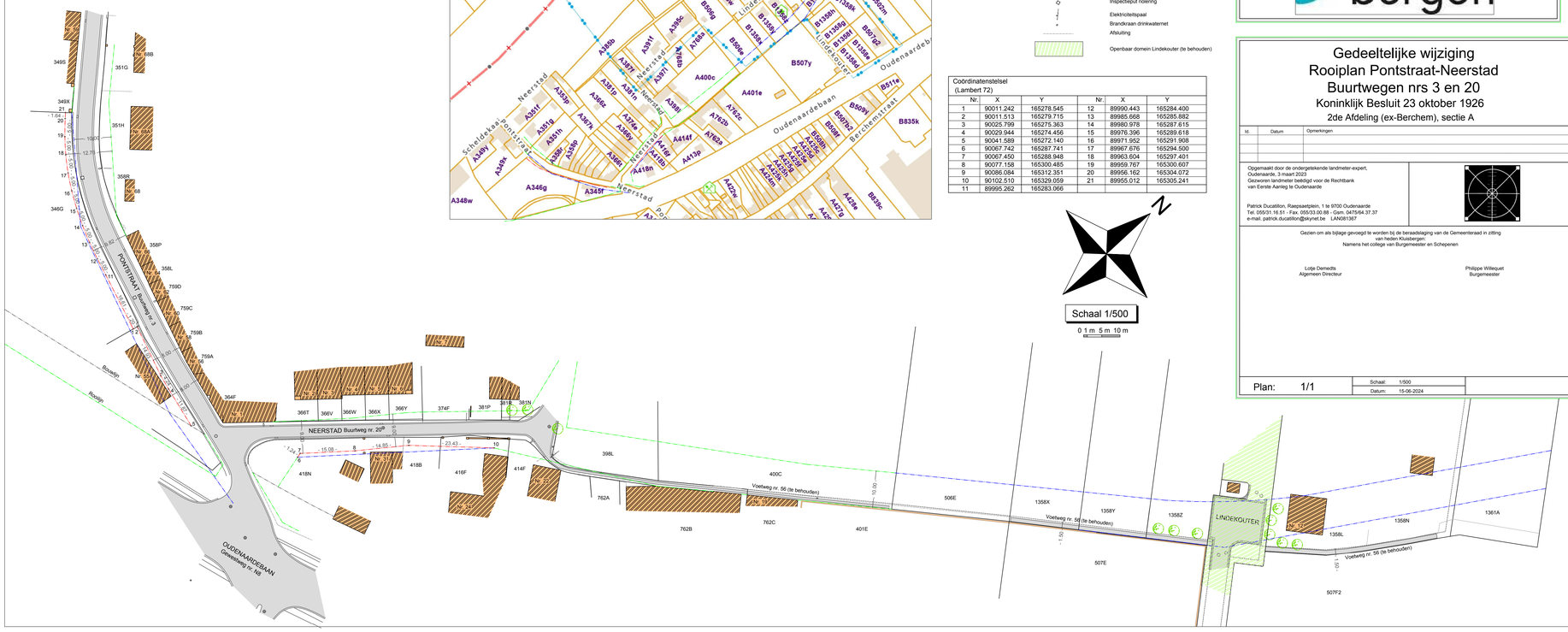

Lijst met eigenaarsgegevens van de getroffen kadastrale percelen is toegevoegd als bijlage en maakt integraal deel uit van dit rooilijnplan.

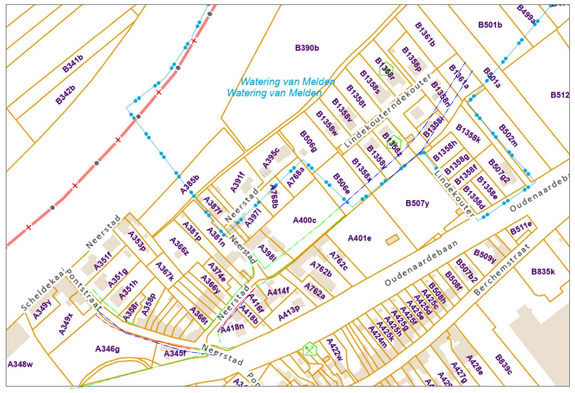

LEGENDE

- Bestaande rooilijn te behouden
- Af te schaffen rooilijn
- Nieuwe rooilijn
- Loofboom
- Bestaande bebouwing
- Openbare verlichting
- Inspectieput riolering
- Elektriciteitspaal
- Brandkraan drinkwaternet
- Afsluiting
- Openbaar domein Lindekouter (te behouden)

Coördinatenstelsel (Lambert 72)					
Nr.	X	Y	Nr.	X	Y
1	90011.242	165278.545	12	89990.443	165284.400
2	90011.513	165279.715	13	89985.668	165285.882
3	90025.799	165275.363	14	89980.978	165287.615
4	90029.944	165274.456	15	89976.396	165289.618
5	90041.589	165272.140	16	89971.952	165291.908
6	90067.742	165287.741	17	89967.676	165294.500
7	90067.450	165288.948	18	89963.604	165297.401
8	90077.158	165300.485	19	89959.767	165300.607
9	90086.084	165312.351	20	89956.162	165304.072
10	90102.510	165329.059	21	89955.012	165305.241
11	89995.262	165283.066			

kluis bergen

OOST VLAANDEREN

Gedeeltelijke wijziging
Rooiplan Pontstraat-Neerstad
Buurtwegen nrs 3 en 20
Koninklijk Besluit 23 oktober 1926
2de Afdeling (ex-Berchem), sectie A

Id.	Datum	Opmerkingen

Opgemaakt door de ondergetekende landmeter-expert,
Oudenaarde, 3 maart 2023
Gezworen landmeter bedrijfd voor de Rechtbank
van Eerste Aanleg te Oudenaarde

Patrick Ducatillion, Raepsaetplein, 1 te 9700 Oudenaarde
Tel. 055/31.16.51 - Fax. 055/33.00.88 - Gsm. 0475/64.37.37
e-mail. patrick.ducatillion@skynet.be LAN081367

Gezien om als bijlage gevoegd te worden bij de beraadslaging van de Gemeenteraad in zitting
van heden Kluisbergen:
Namens het college van Burgemeester en Schepenen

Lotje Demedts
Algemeen Directeur

Philippe Willequet
Burgemeester

Plan: 1/1
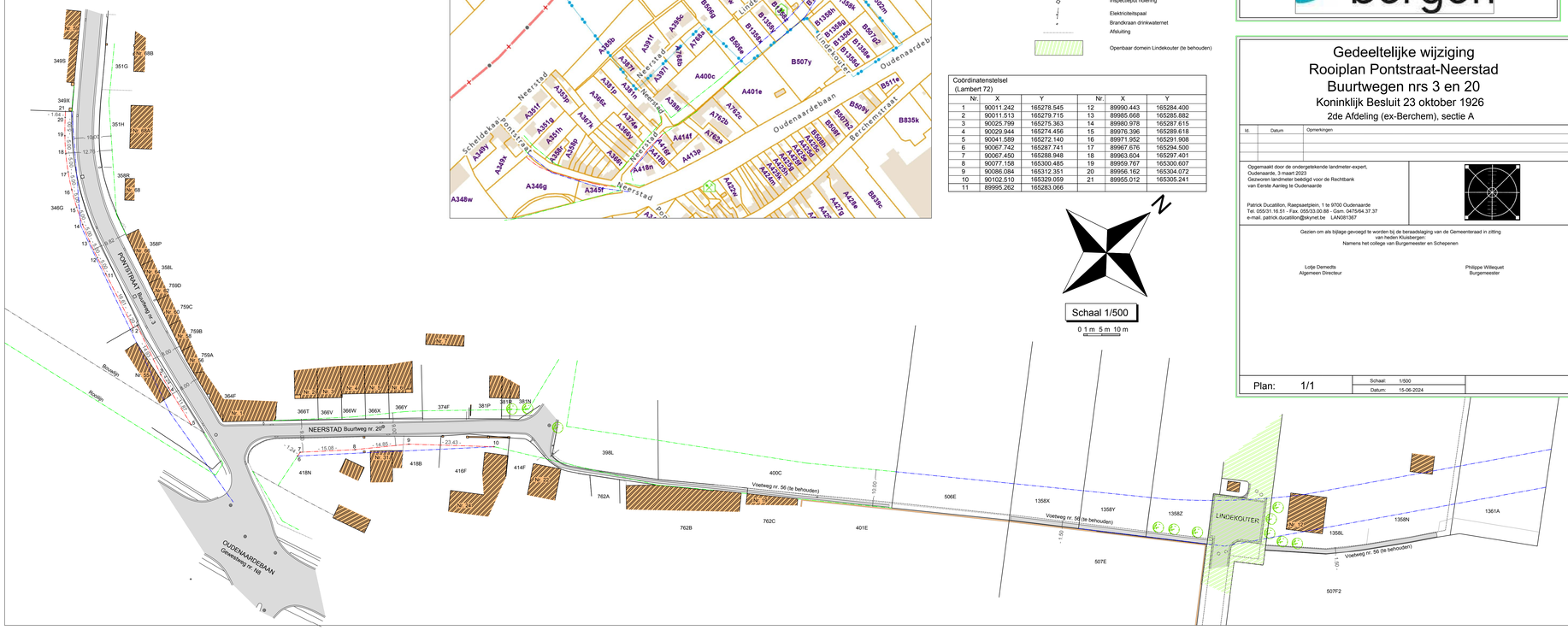
Schaal: 1:500
Datum: 15-06-2024